



ΕΛΛΗΝΙΚΗ ΔΗΜΟΚΡΑΤΙΑ
ΑΠΟΚΕΝΤΡΩΜΕΝΗ ΔΙΟΙΚΗΣΗ ΜΑΚΕΔΟΝΙΑΣ -
ΘΡΑΚΗΣ

ΓΕΝΙΚΗ Δ/ΝΣΗ ΔΑΣΩΝ & ΑΓΡΟΤΙΚΩΝ
ΥΠΟΘΕΣΕΩΝ

ΔΙΕΥΘΥΝΣΗ ΔΑΣΩΝ ΔΡΑΜΑΣ
ΤΜΗΜΑ ΔΑΣΙΚΩΝ ΧΑΡΤΟΓΡΑΦΗΣΕΩΝ

Ταχ. Δ/ση : Αγ. Κωνσταντίνου 1, Δράμα

Πληροφορίες : Ηλιάδου Στ.

Τηλέφωνο : 2313309874

Τηλεομοιοτυπία : 2521057717

Ηλ. Ταχυδρομείο : tdx-dra@damt.gov.gr

Δράμα

ΔΗΜΟΣ ΝΕΣΤΟΥ
Αριθ. Πρωτ. 4710
Παραλαβή την 8/4/2022

ΠΡΟΣ: Πίνακας αποδεκτών

ΘΕΜΑ: Κοινοποίηση της με αριθμό πρωτ. 72316/09.03.2022 απόφασης «Ανάκλησης κύρωσης δασικού χάρτη των Τοπικών και Δημοτικών Κοινοτήτων Περιφερειακής Ενότητας Δράμας (66 συνολικά) (παρ. 2 άρθρου 39 ν. 4801/2021 και παρ. 8α του άρθρου 17 του ν. 3889/2010).»

ΣΧΕΤ: α. Η 72316/09.03.2022 απόφασή μας (ΑΔΑ: 6ΣΘΒΟΡ1Υ-Κ9Κ, ΦΕΚ 195/Δ/2022)

Σας ενημερώνουμε ότι εκδόθηκε η αρ. 72316/09.03.2022 απόφαση συντονιστή Α.Δ.Μ.Θ για την «Ανάκληση κύρωσης δασικού χάρτη των Τοπικών και Δημοτικών Κοινοτήτων Περιφερειακής Ενότητας Δράμας (66 συνολικά) (παρ. 2 άρθρου 39 ν. 4801/2021 και παρ. 8α του άρθρου 17 του ν. 3889/2010).» (ΦΕΚ 195/Δ/2022).

Παρακαλούμε για την ανάρτηση της σχετικής απόφασης, στο χώρο ανακοινώσεων της υπηρεσίας, καθώς και την ανάρτησή τους στο διαδικτυακό τόπο της υπηρεσίας σας, εφόσον υπάρχει, για λόγους ενημέρωσης.

Οι μερικώς και ολικώς κυρωμένοι δασικοί χάρτες δημοσιοποιούνται και τηρούνται στον ιστότοπο της «Ελληνικό Κτηματολόγιο» <http://gis.ktimanet.gr/wms/forestfinal/>, από τον οποίο παρέχεται ελεύθερη πρόσβαση για κάθε ενδιαφερόμενο και στα χωρικά δεδομένα των κυρωμένων δασικών χαρτών.

Η Διευθύντρια Δασών Δράμας

Δρ. Ελισάβετ Κωνσταντινίδου
Δασολόγος με Α' βαθμό

ΠΙΝΑΚΑΣ ΑΠΟΔΕΚΤΩΝ

1. Υ.Π.ΕΝ.

Γενική Διεύθυνση Δασών & Δασικού Περιβάλλοντος

Διεύθυνση Δασικών Έργων και υποδομών

Τμήμα Δασικών Χαρτών, Δασολογίου, Απογραφής & Θεματικής Υποστήριξης Δικαιωμάτων Δημοσίου

(Email: dasktim@gmail.com)

2. Ελληνικό Κτηματολόγιο

(Email: kstathis@ktimatologio.gr, mvogiatz@ktimatologio.gr)

3. Αποκεντρωμένη Διοίκηση Μακεδονίας – Θράκης

Γενική Διεύθυνση Δασών & Αγροτικών Υποθέσεων

4. Αποκεντρωμένη Διοίκηση Μακεδονίας – Θράκης

- Διεύθυνση Συντονισμού & Επιθεώρησης Δασών
5. Αποκεντρωμένη Διοίκηση Μακεδονίας – Θράκης
Διεύθυνση Δασών Καβάλας
 6. Αποκεντρωμένη Διοίκηση Μακεδονίας – Θράκης
Διεύθυνση Δασών Σερρών
 7. Αποκεντρωμένη Διοίκηση Μακεδονίας – Θράκης
Διεύθυνση Δασών Ξάνθης
 8. Ο.Π.Ε.Κ.Ε.Π.Ε
Περιφερειακή Διεύθυνση Μακεδονίας – Θράκης
(Email: thessaloniki@orekepe.gr)
 9. Διεύθυνση Αγροτικής Οικονομίας & Κτηνιατρικής Π.Ε. Δράμας
(Email: daokdr@pamth.gov.gr)
 10. Αυτοτελές Γραφείο Δημόσιας Περιουσίας Δράμας
(Email: kthmdram@gsp.gr)
 11. Δασαρχείο Δράμας
 12. Δασαρχείο Κ. Νευροκοπίου
 13. Δήμος Δράμας
 14. Δήμος Προσοτσάνης
 15. Δήμος Παρανεστίου
 16. Δήμος Δοξάτου
 17. Δήμος Κ. Νευροκοπίου
 18. Δήμος Σιντικής
 19. Δήμος Σερρών
 20. Δήμος Εμμ. Παππά
 21. Δήμος Ν. Ζίχνης
 22. Δήμος Αμφίπολης
 23. Δήμος Παγγαίου
 24. Δήμος Καβάλας
 25. Δήμος Νέστου
 26. Δήμος Ξάνθης
 27. Δήμος Μύκης
 28. Φορέας Διαχείρισης Οροσειράς Ροδόπης (Μεσοχώρι Παρανεστίου Δράμας)
(Email: info@fdor.gr)
 29. Κτηματολογικό Γραφείο Δράμας, Δικαστικό Μέγαρο, Τ.Κ. 66132, **Δράμα**
(Email: dramalandreg@yahoo.com)
 30. Συμβολαιογραφικός Σύλλογος Εφετείου Θράκης, Χ. Τρικούπη 83, Τ.Κ. 69132, **Κομοτηνή**
(παρακαλούμε για την ενημέρωση των μελών του Συλλόγου)
(Email: symbkom@otenet.gr)
 31. Συντονιστική Επιτροπή Συμβολαιογραφικών Συλλόγων Ελλάδος, Γ. Γενναδίου 4, Τ.Κ. 10678, **Αθήνα**
(Email: notaries@notariat.gr)
 32. Δικηγορικός Σύλλογος Δράμας, Δικαστικό Μέγαρο, Τ.Κ. 66132, **Δράμα**
(παρακαλούμε για την ενημέρωση των μελών του Συλλόγου)
(Email: info@dskr.gr)
 33. ΤΕΕ – Τμήμα Ανατολικής Μακεδονίας, Βότση 2, Τ.Κ. 65403, **Καβάλα**
(παρακαλούμε για την ενημέρωση των μελών σας)
(Email: teeam@tee.gr)



**ΕΛΛΗΝΙΚΗ ΔΗΜΟΚΡΑΤΙΑ
ΑΠΟΚΕΝΤΡΩΜΕΝΗ ΔΙΟΙΚΗΣΗ ΜΑΚΕΔΟΝΙΑΣ - ΘΡΑΚΗΣ
ΓΕΝΙΚΗ Δ/ΝΣΗ ΔΑΣΩΝ & ΑΓΡΟΤΙΚΩΝ ΥΠΟΘΕΣΕΩΝ
ΔΙΕΥΘΥΝΣΗ ΔΑΣΩΝ ΔΡΑΜΑΣ
ΤΜΗΜΑ ΔΑΣΙΚΩΝ ΧΑΡΤΟΓΡΑΦΗΣΕΩΝ**

Ταχ. Δ/ση : Αγ. Κωνσταντίνου 1
Πληροφορίες : Ηλιάδου Στ.
Τηλέφωνο : 2313309874
Τηλεομοιοτυπία : 2521057717
Ηλ. Ταχυδρομείο : tdx-dra@damt.gov.gr,

ΑΝΑΡΤΗΤΕΑ ΣΤΟ ΔΙΑΔΙΚΤΥΟ

ΔΡΑΜΑ, 09 Μαρτίου 2022

Αρ. Πρωτ. : 72316

ΘΕΜΑ: Ανάκληση κύρωσης δασικού χάρτη των Τοπικών και Δημοτικών Κοινοτήτων Περιφερειακής Ενότητας Δράμας (66 συνολικά) (παρ. 2 άρθρου 39 ν. 4801/2021 και παρ. 8α του άρθρου 17 του ν. 3889/2010).

Έχοντας υπόψη :

1. Τις διατάξεις του άρθρου 17 ν. 3889/2010 (ΦΕΚ 182Α') «Χρηματοδότηση Περιβαλλοντικών Παρεμβάσεων, Πράσινο Ταμείο, Κύρωση Δασικών Χαρτών και άλλες διατάξεις» όπως αυτές ισχύουν.
2. Τις διατάξεις της παρ. 2 του άρθρου 39 ν. 4801/2021 (Α' 83) «Παραγωγή, εξαγωγή και διάθεση τελικών προϊόντων φαρμακευτικής κάνναβης του είδους Cannabis Sativa L περιεκτικότητας σε τετραϋδροκανναβινόλη (THC) άνω του 0,2% και άλλες διατάξεις».
3. Τις διατάξεις του άρθρου 28 του ν. 2664/1998 (ΦΕΚ 275Α') «Εθνικό Κτηματολόγιο και άλλες διατάξεις», όπως ισχύουν.
4. Τις διατάξεις του άρθρου 3 ν. 998/1979 (ΦΕΚ 289Α'), «Περί προστασίας των δασών και των δασικών εν γένει εκτάσεων της Χώρας», όπως ισχύουν.
5. Την 158576/1579/04.07.2017 Απόφαση Υ.Π.ΕΝ. (ΦΕΚ 2373Β') «Καθορισμός τεχνικών προδιαγραφών και τιμολογίου υπολογισμού προεκτιμώμενων αμοιβών για τις εργασίες κατάρτισης δασικών χαρτών».
6. Την υπ' αρ. 153394/919/12.4.2017 απόφαση του Αν. Υπουργού Περιβάλλοντος και Ενέργειας (Β' 1366) «Καθορισμός, προσδιορισμός, τρόπος και διαδικασία διόρθωσης πρόδηλων σφαλμάτων στην κατάρτιση και κύρωση των δασικών χαρτών».
7. Την 146776/2459/21.10.2016 Απόφαση Υ.Π.ΕΝ. (ΦΕΚ 3532Β') «Καθορισμός θεμάτων σχετικών με την παράγραφο 1 εδάφια β', γ', δ' και ε' του άρθρου 21 του ν. 3889/2010 όπως ισχύει.», όπως τροποποιήθηκε, συμπληρώθηκε και ισχύει.
8. Το περιεχόμενο του δασικού χάρτη περιοχής τοπικής κοινότητας Κεφαλαρίου, Δήμου Δοξάτου, Π.Ε. Δράμας, που κυρώθηκε με την 3551/13.03.2012 απόφαση Γενικού Γραμματέα Αποκεντρωμένης Διοίκησης Μακεδονίας – Θράκης (ΦΕΚ 191/Δ/2012).
9. Το περιεχόμενο του δασικού χάρτη τοπικής κοινότητας Καλαμών, Δήμου Δοξάτου, Π.Ε. Δράμας, που κυρώθηκε με την 21258/20.12.2012 απόφαση Γενικού Γραμματέα Αποκεντρωμένης Διοίκησης Μακεδονίας – Θράκης (ΦΕΚ 741/Δ/2012).

10. Το περιεχόμενο του δασικού χάρτη δημοτικής κοινότητας Αγίου Αθανασίου, δήμου Δοξάτου, Π.Ε. Δράμας, που κυρώθηκε με την 6693/14.05.2013 απόφαση Γενικού Γραμματέα Αποκεντρωμένης Διοίκησης Μακεδονίας – Θράκης (ΦΕΚ 258/Δ/2013).

11. Το περιεχόμενο του δασικού χάρτη δημοτικής κοινότητας Καλαμπακίου, δήμου Δοξάτου, Π.Ε. Δράμας, που κυρώθηκε με την 6689/14.05.2013 απόφαση Γενικού Γραμματέα Αποκεντρωμένης Διοίκησης Μακεδονίας – Θράκης (ΦΕΚ 259/Δ/2013).

12. Το περιεχόμενο του δασικού χάρτη δημοτικής κοινότητας Δράμας, δήμου Δράμας, Π.Ε. Δράμας, που κυρώθηκε με την 20190/21.12.2017 απόφαση Συντονιστή Αποκεντρωμένης Διοίκησης Μακεδονίας – Θράκης (ΦΕΚ 26/Δ/2018).

13. Το περιεχόμενο του δασικού χάρτη δημοτικής κοινότητας Καλαμπακίου, δήμου Δοξάτου, Π.Ε. Δράμας, που κυρώθηκε με την 20194/21.12.2017 απόφαση Συντονιστή Αποκεντρωμένης Διοίκησης Μακεδονίας – Θράκης (ΦΕΚ 12/Δ/2018).

14. Το περιεχόμενο του δασικού χάρτη τοπικής κοινότητας Κεφαλαρίου, δήμου Δοξάτου, Π.Ε. Δράμας, που κυρώθηκε με την 20268/21.12.2017 απόφαση Συντονιστή Αποκεντρωμένης Διοίκησης Μακεδονίας – Θράκης (ΦΕΚ 26/Δ/2018).

15. Το περιεχόμενο του δασικού χάρτη των τοπικών κοινοτήτων Κυρίων, Αγοράς, Πηγαδίων (πρώην δήμου Μεγάλου Αλεξάνδρου), δήμου Δοξάτου, Π.Ε. Δράμας, που κυρώθηκε με την 20196/21.12.2017 απόφαση Συντονιστή Αποκεντρωμένης Διοίκησης Μακεδονίας – Θράκης (ΦΕΚ 11/Δ/2018).

16. Το περιεχόμενο του δασικού χάρτη των Τοπικών και Δημοτικών Κοινοτήτων της Π.Ε. Δράμας, εξαιρουμένων των Προκαποδιστριακών ΟΤΑ Δράμας, Κεφαλαρίου, Καλαμπακίου, Καλαμώνος, Αγίου Αθανασίου και Μεγάλου Αλεξάνδρου, (60 συνολικά), της Περιφερειακής Ενότητας Δράμας, που κυρώθηκε με την 741/24.01.2020 απόφαση Συντονιστή Αποκεντρωμένης Διοίκησης Μακεδονίας – Θράκης (ΦΕΚ 74/Δ/2020).

17. Την με αριθμό 14138/15.06.2017 (ΦΕΚ 250/ΥΟΔΔ/26.05.2017) απόφαση ΥΠΕΣ περί διορισμού Συντονιστή της Αποκεντρωμένης Διοίκησης Μακεδονίας – Θράκης

18. Το γεγονός ότι από την παρούσα απόφαση δεν προκαλείται δαπάνη σε βάρος του κρατικού προϋπολογισμού

Αποφασίζουμε

Ανακαλούμε τον κυρωμένο δασικό χάρτη των Τοπικών και Δημοτικών Κοινοτήτων Περιφερειακής Ενότητας Δράμας (66 συνολικά), που κυρώθηκε με τις ανωτέρω 8. έως 16. Σχετικές αποφάσεις μας, ως προς τα τμήματά του, που εμπίπτουν στην παρ. 2 άρθρου 39 ν. 4801/2021 και στην παρ. 8α του άρθρου 17 του ν. 3889/2010 και εμφανίζονται στο συνημμένο ψηφιακό διάγραμμα (.pdf) κλίμακας 1:20.000, που συνοδεύει και αποτελεί αναπόσπαστο τμήμα της παρούσας, στο οποίο αποτυπώνονται:

α. με ροζ περίγραμμα και κόκκινη διαγράμμιση, τα τμήματα της παρ. 2 άρθρου 39 ν. 4801/2021.

β. με γαλάζιο περίγραμμα και γαλάζια διαγράμμιση, τα τμήματα της παρ. 8α του άρθρου 17 του ν. 3889/2010.


Κατά τα λοιπά ισχύουν οι ανωτέρω 8. έως 16. σχετικές αποφάσεις μας.




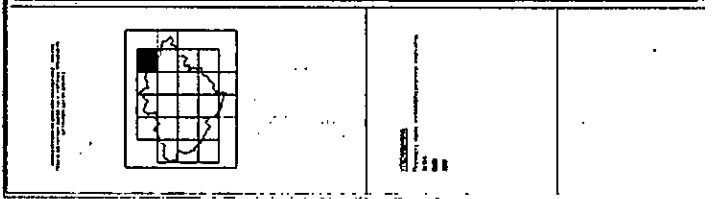

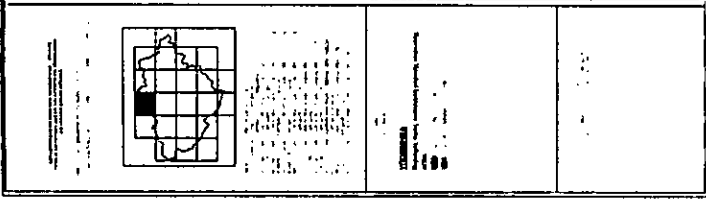

Η ισχύς τής παρούσας απόφασης αρχίζει από τη δημοσίευσή της στην Εφημερίδα της Κυβερνήσεως.

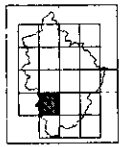

Η απόφαση αυτή να δημοσιευτεί στην Εφημερίδα της Κυβερνήσεως.

Ο ΣΥΝΤΟΝΙΣΤΗΣ
ΑΠΟΚΕΝΤΡΩΜΕΝΗΣ ΔΙΟΙΚΗΣΗΣ
ΜΑΚΕΔΟΝΙΑΣ – ΘΡΑΚΗΣ

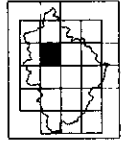

Δρ. ΙΩΑΝΝΗΣ Κ. ΣΑΒΒΑΣ



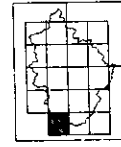





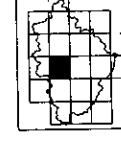

SPRINGER
Project 11, 12, 13, 14, 15, 16, 17, 18, 19, 20, 21, 22, 23, 24, 25, 26, 27, 28, 29, 30, 31, 32, 33, 34, 35, 36, 37, 38, 39, 40, 41, 42, 43, 44, 45, 46, 47, 48, 49, 50, 51, 52, 53, 54, 55, 56, 57, 58, 59, 60, 61, 62, 63, 64, 65, 66, 67, 68, 69, 70, 71, 72, 73, 74, 75, 76, 77, 78, 79, 80, 81, 82, 83, 84, 85, 86, 87, 88, 89, 90, 91, 92, 93, 94, 95, 96, 97, 98, 99, 100









SPRINGER
Project 11, 12, 13, 14, 15, 16, 17, 18, 19, 20, 21, 22, 23, 24, 25, 26, 27, 28, 29, 30, 31, 32, 33, 34, 35, 36, 37, 38, 39, 40, 41, 42, 43, 44, 45, 46, 47, 48, 49, 50, 51, 52, 53, 54, 55, 56, 57, 58, 59, 60, 61, 62, 63, 64, 65, 66, 67, 68, 69, 70, 71, 72, 73, 74, 75, 76, 77, 78, 79, 80, 81, 82, 83, 84, 85, 86, 87, 88, 89, 90, 91, 92, 93, 94, 95, 96, 97, 98, 99, 100

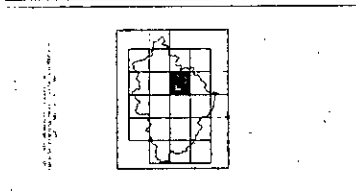
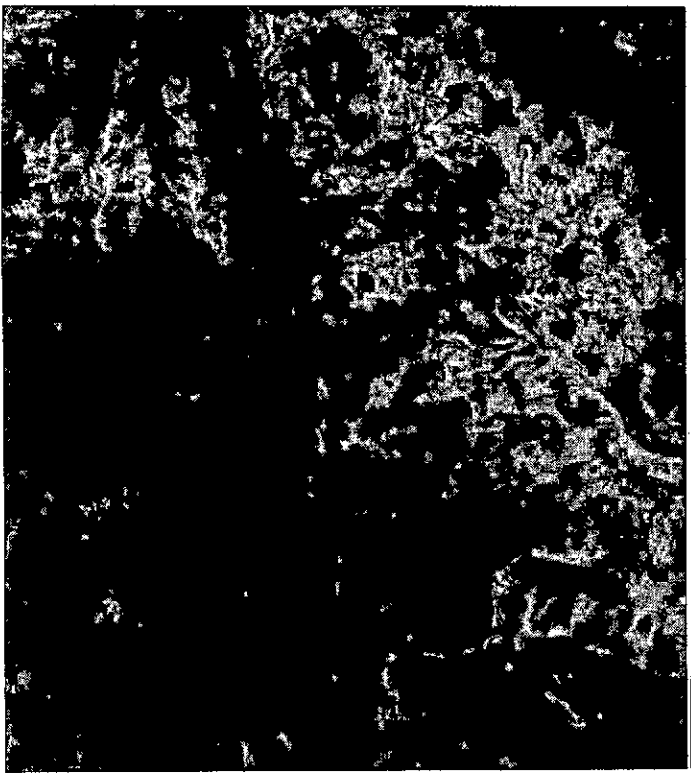


SPRINGER
Project 11, 12, 13, 14, 15, 16, 17, 18, 19, 20, 21, 22, 23, 24, 25, 26, 27, 28, 29, 30, 31, 32, 33, 34, 35, 36, 37, 38, 39, 40, 41, 42, 43, 44, 45, 46, 47, 48, 49, 50, 51, 52, 53, 54, 55, 56, 57, 58, 59, 60, 61, 62, 63, 64, 65, 66, 67, 68, 69, 70, 71, 72, 73, 74, 75, 76, 77, 78, 79, 80, 81, 82, 83, 84, 85, 86, 87, 88, 89, 90, 91, 92, 93, 94, 95, 96, 97, 98, 99, 100



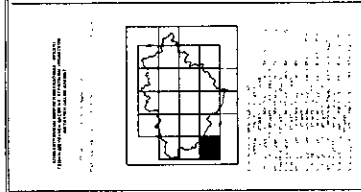

SPRINGER
Project 11, 12, 13, 14, 15, 16, 17, 18, 19, 20, 21, 22, 23, 24, 25, 26, 27, 28, 29, 30, 31, 32, 33, 34, 35, 36, 37, 38, 39, 40, 41, 42, 43, 44, 45, 46, 47, 48, 49, 50, 51, 52, 53, 54, 55, 56, 57, 58, 59, 60, 61, 62, 63, 64, 65, 66, 67, 68, 69, 70, 71, 72, 73, 74, 75, 76, 77, 78, 79, 80, 81, 82, 83, 84, 85, 86, 87, 88, 89, 90, 91, 92, 93, 94, 95, 96, 97, 98, 99, 100





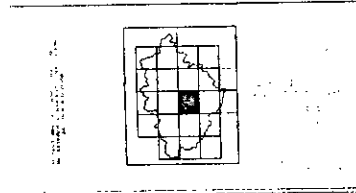

12/20/2018
 Forested Area, 100m Resolution
 100m
 100m
 100m

100m
 100m
 100m



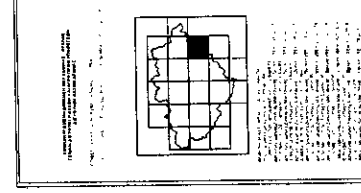

12/20/2018
 Forested Area, 100m Resolution
 100m
 100m
 100m

100m
 100m
 100m



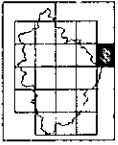

12/20/2018
 Forested Area, 100m Resolution
 100m
 100m
 100m

100m
 100m
 100m

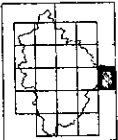



12/20/2018
 Forested Area, 100m Resolution
 100m
 100m
 100m

100m
 100m
 100m



VIETNAM
PROPERTY OF THE U.S. GOVERNMENT
GPO
1965



VIETNAM
PROPERTY OF THE U.S. GOVERNMENT
GPO
1965